



DER WEG AUF DEN HEILIGEN BERG



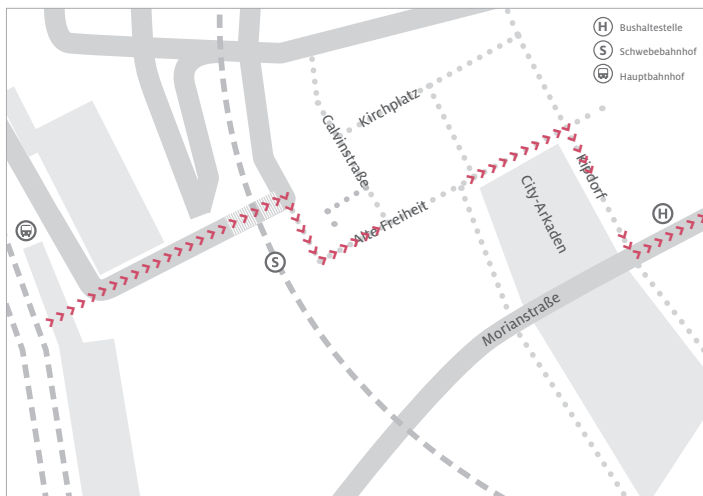
Internationales Evangelisches Tagungszentrum Wuppertal GmbH

Missionsstraße 9 · 42285 Wuppertal

Fon 0202 28363-0

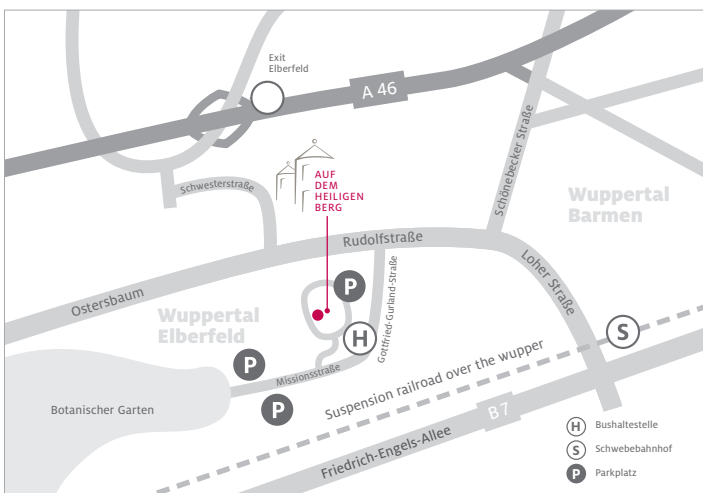
info@aufdemheiligenberg.de

Internet www.aufdemheiligenberg.de



MIT BAHN UND BUS

Hauptbahnhof Wuppertal: Von den Gleisen gehen Sie durch den Bahnhof Richtung Innenstadt. Hinter dem Einkaufszentrum „City- Arkaden“ biegen Sie rechts in die Straße „Kipdorf“. Von dort aus direkt links in die „Morianstraße“. Dort befindet sich nach ca. 150m die gleichnamige Bushaltestelle. Alternativ: Haltestelle 1, „Wall/ Museum HBF“ (hinter „City- Arkaden“ links abbiegen). Mit der Linie 643 in Richtung „Kirchliche Hochschule“ fahren Sie bis zur Endhaltestelle (ca. 10min.). Er fährt werktags zwischen 06:00 Uhr und 21:00 Uhr ca. alle 20 Minuten. Die Endhaltestelle des Busses befindet sich auf dem Gelände des Tagungshauses.



MIT DEM PKW*

A 46, Ausfahrt 34 Elberfeld, nach der Ausfahrt aus Düsseldorf kommend: rechts, vom Kreuz Wuppertal-Nord kommend: links, Richtung Elberfeld, dann sofort links einordnen, an der Ampel links abbiegen und direkt auf die linke Spur einordnen. Der Straße (Schwesterstraße) folgen, bis Sie rechts an eine Tankstelle kommen, dann links einordnen und an der Ampel links in die Rudolfstraße abbiegen. (Achtung Tempo-30-Zone!) Über die nächste Ampel geradeaus fahren, dahinter rechts abbiegen in die Gottfried-Gurland-Straße (Wegweiser „Internationales Evangelisches Tagungszentrum Wuppertal“). Folgen Sie der Straße und der scharfen Rechtskehre weiter oben. Nach ca. 300 Meter erreichen Sie den Parkplatz.

* Das Internationale Tagungszentrum liegt in der Umweltzone „Grün“.



DER WEG AUF DEN HEILIGEN BERG



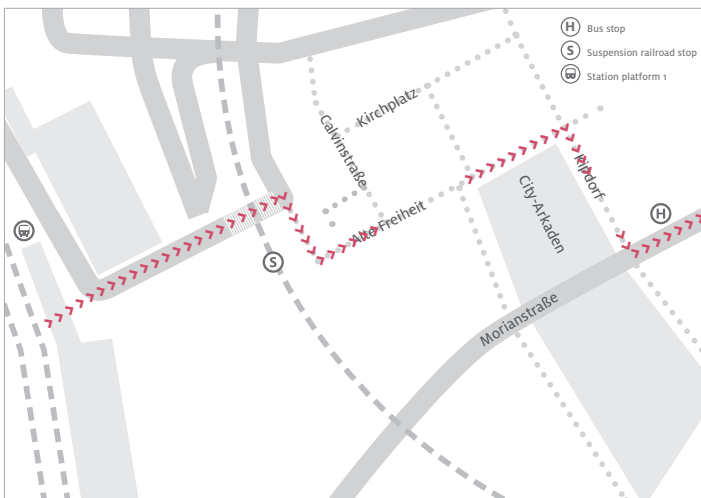
Internationales Evangelisches Tagungszentrum Wuppertal GmbH

Missionsstraße 9 · 42285 Wuppertal

Fon 0202 28363-0

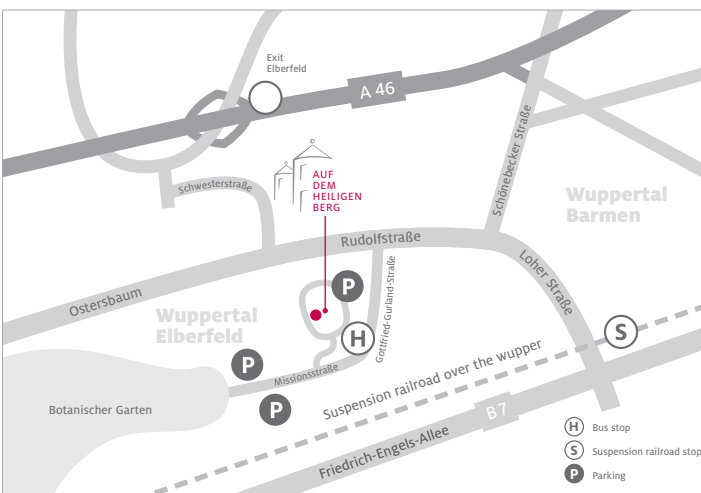
info@aufdemheiligenberg.de

Internet www.aufdemheiligenberg.de



BY TRAIN AND BUS

Mainstation Wuppertal: From the platforms go over the station forecourt towards the city. Behind the shopping center "City- Arkaden" turn right into the street "Kipdorf". From there, turn left into "Morianstraße". After 150m you'll find the bus stop of the same name, alternative: Bus stop 1 at "Wall/ Museum HBF" (turn left after "City- Arkaden"). Take bus line no.643 "Kirchliche Hochschule" to the final stop. On weekdays between 6 am and 9 pm, the bus runs about every 20 minutes. The final stop is located on the premises of the Tagungshaus.



BY CAR

Motorway A 46, Exit 34 Elberfeld. Coming from Düsseldorf, turn right after taking exit. Coming from intersection Wuppertal-Nord, turn left after taking the exit. Direction: Elberfeld. Take the left lane immediately, turn left at the traffic light and again left at the next traffic light to "Schwesterstraße". Follow the street passing a gas station on your right and turn left at the traffic light to "Rudolfstraße". Go straight at the following traffic light, then turn right to "Gottfried-Gurland-Straße" (signpost "Internationales Evangelisches Tagungszentrum Wuppertal"). Follow the street up and take the sharp turn right. You search the parking loft after ca. 300m.



DER WEG AUF DEN HEILIGEN BERG

